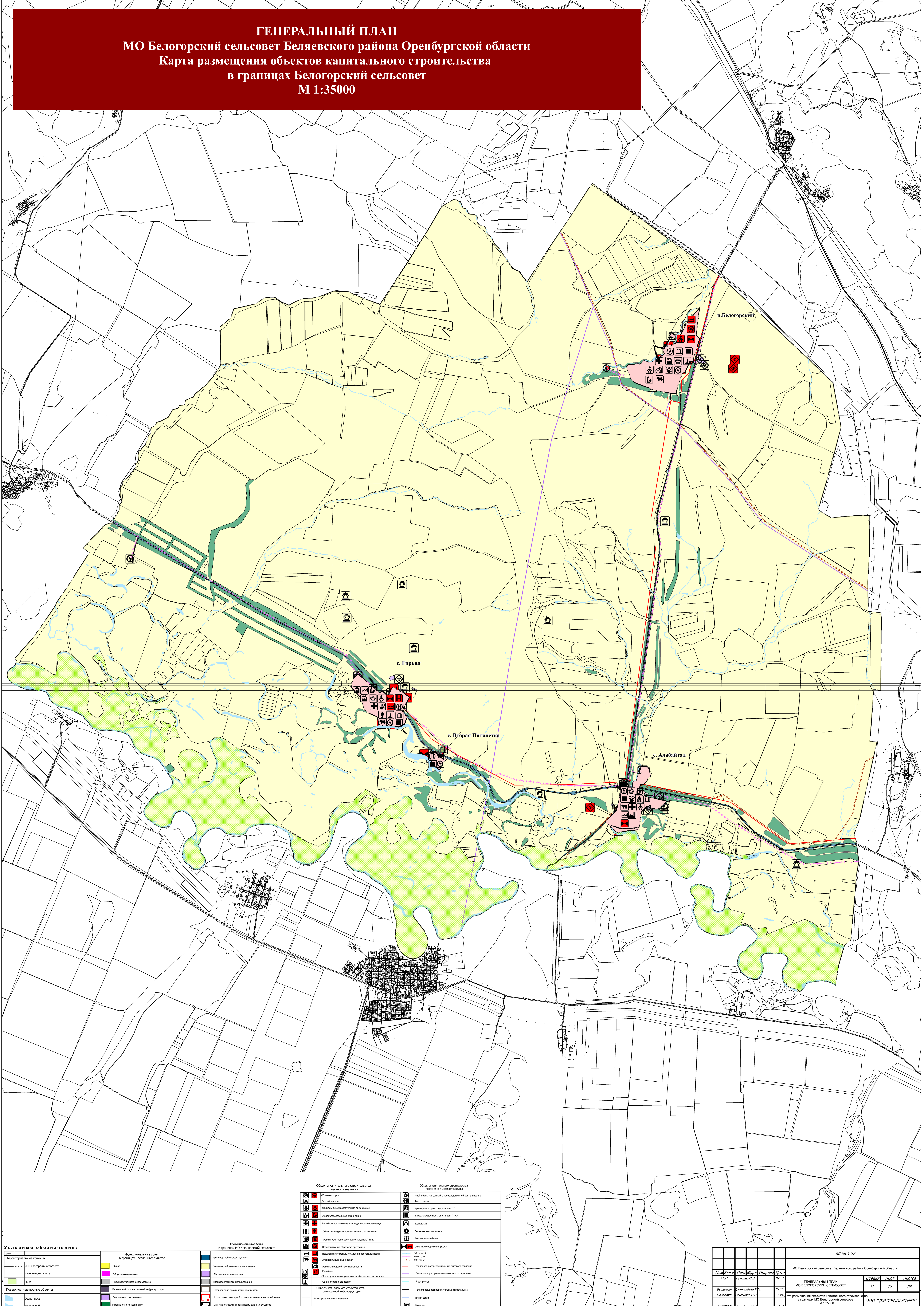


ГЕНЕРАЛЬНЫЙ ПЛАН
МО Белогорский сельсовет Беляевского района Оренбургской области
Карта размещения объектов капитального строительства
в границах Белогорский сельсовет
М 1:35000



Условные обозначения:

Границы МО Белогорский сельсовет	Функциональные зоны в границах населенных пунктов	Жилая
Населенный пункт	Общественно-деловая	Сельскохозяйственного назначения
ЛПХ	Промышленного назначения	Сельскохозяйственного назначения
Водные объекты	Инженерной и транспортной инфраструктуры	Сельскохозяйственного назначения
Заросль, трава	Специального назначения	Сельскохозяйственного назначения
Поль, ручей	Специального назначения	Сельскохозяйственного назначения

Объекты капитального строительства местного значения

Объект спорта	Детский сад	Домовладение образовательной организации	Общественная организация	Лечебно-профилактическая медицинская организация	Объект культурно-просветительского назначения	Объект культурно-просветительского (любительского) типа	Производство по объектам древесины	Производство пасты, макарон, кондитерских изделий	Агропромышленный объект	Объекты легкой промышленности	Кладбище	Объект торговли, размещения бытовых отходов	Административные здания	Объекты капитального строительства транспортной инфраструктуры	Автомобильные знаки
---------------	-------------	------------------------------------------	--------------------------	--------------------------------------------------	-----------------------------------------------	---------------------------------------------------------	------------------------------------	---------------------------------------------------	-------------------------	-------------------------------	----------	---------------------------------------------	-------------------------	----------------------------------------------------------------	---------------------

Объекты капитального строительства муниципальной инфраструктуры

Иной объект саванной с производственной деятельностью	Безопасность	Трансформаторная подстанция (ТП)	Газораспределительная станция (ГРС)	Котельня	Современная выделочная	Возвратная башня	Светильники освещения (СЭС)	ЛПХ 100 кв	ЛПХ 10 кв	ЛПХ 10 кв	Газовая распределительная высоковольтная	Газовая распределительная среднего давления	Водопровод	Телекоммуникационный (сотовый)	Линии связи	Линейные
-------------------------------------------------------	--------------	----------------------------------	-------------------------------------	----------	------------------------	------------------	-----------------------------	------------	-----------	-----------	------------------------------------------	---------------------------------------------	------------	--------------------------------	-------------	----------

56-06.1-22

МО Белогорский сельсовет Беляевского района Оренбургской области			
Имя	Дата	Вид	Статус
ГИП	Бенкер С.В.	07.21	07.21
Выполнен	Ильинский Р.И.	07.21	07.21
Проверен	Савилов П.С.	07.21	07.21
Исполнитель	Савилов П.С.	07.21	07.21

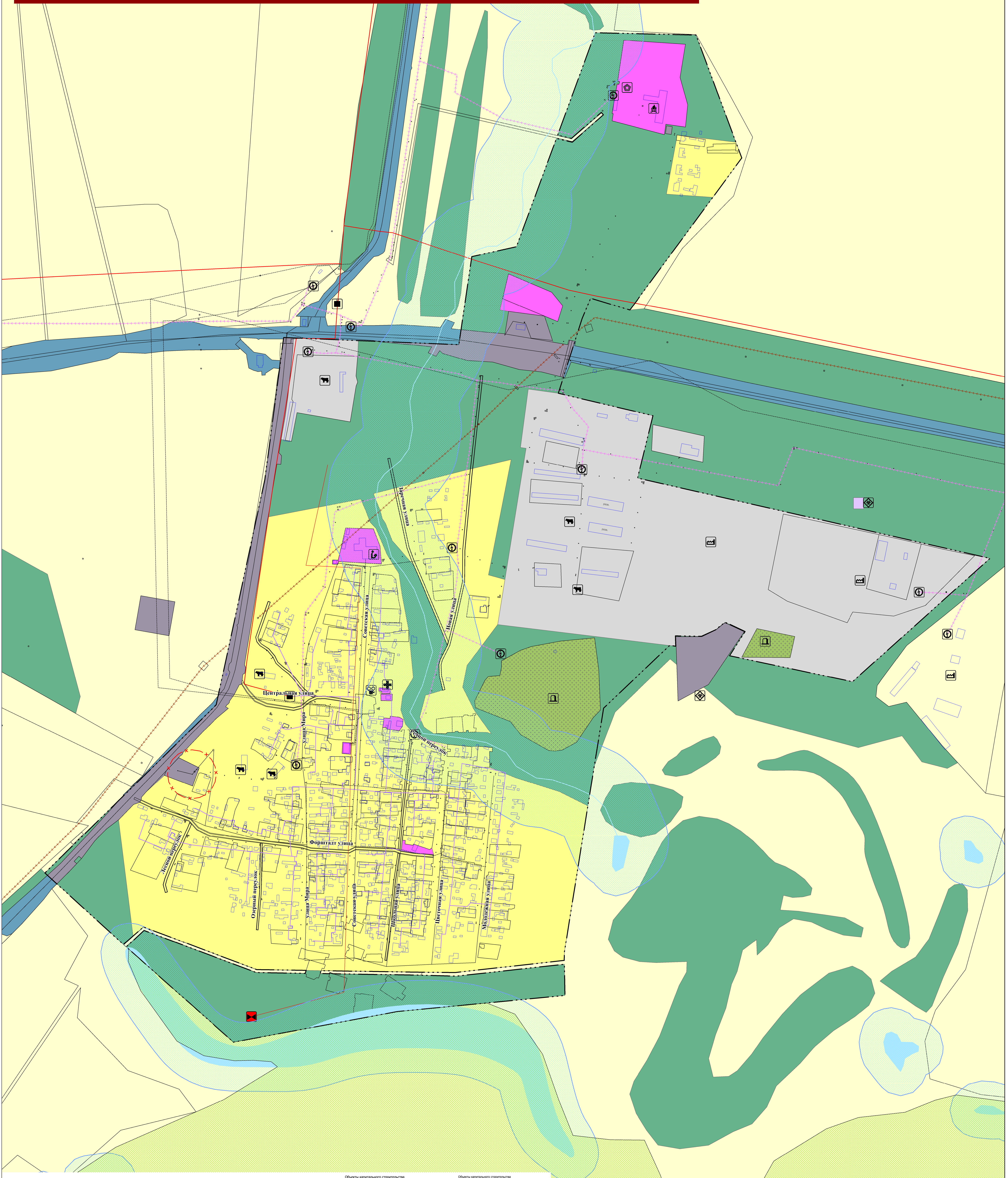
ГЕНЕРАЛЬНЫЙ ПЛАН
МО БЕЛОГОРСКИЙ СЕЛЬСОВЕТ
Карта размещения объектов капитального строительства
в границах МО Белогорский сельсовет
М 1:35000

Страница	Лист	Листов
11	12	26

ООО "ЦКР ТЕОПАРТНЕР"

ГЕНЕРАЛЬНЫЙ ПЛАН
МО Белогорский сельсовет Беляевского района Оренбургской области
Карта размещения объектов капитального строительства
в границах п. Алабайтал
М 1:2500

с. Алабайтал



Условные обозначения:

Территориальные границы	Муниципальные границы	Муниципальные границы
МО Белогорский сельсовет	МО Белогорский сельсовет	МО Белогорский сельсовет
населенного пункта	населенного пункта	населенного пункта
г/л	г/л	г/л
Поверхностные водные объекты	Поверхностные водные объекты	Поверхностные водные объекты
озеро, пруд	озеро, пруд	озеро, пруд
ручей, ручей	ручей, ручей	ручей, ручей

Объекты капитального строительства жилищного назначения	Объекты капитального строительства инженерной инфраструктуры
Объекты спорта	Иной объект с/хозяйств. с оранжерейной деятельностью
Детский сад	Бассейн
Домовая образовательная организация	Трансформаторная подстанция (ТП)
Областная образовательная организация	Газораспределительная станция (ГРС)
Любительская профессиональная спортивная организация	Котельня
Объект культурно-просветительского назначения	Смешанная выделенная
Объект культурно-просветительского назначения (любительского типа)	Водонапорная башня
Предприятие по обработке древесины	Объекты хранения (ХОС)
Предприятие по обработке древесины	ЛПН 110 кВ
Производство текстильных, легкой промышленности	ЛПН 35 кВ
Агропромышленный объект	ЛПН 10 кВ
Объекты легкой промышленности	Газовая распределительная выделенная
Кладбище	Газовая распределительная выделенная
Узел отстойки, утилизации биологических отходов	Водопровод
Архитектурные здания	Телекоммуникационный (оптический)
Объекты капитального строительства транспортной инфраструктуры	Линия связи
Автомобильная дорога	Линейный
Автомобильная дорога	

56-06.1-22					
МО Белогорский сельсовет Беляевского района Оренбургской области					
ГЕНЕРАЛЬНЫЙ ПЛАН					
МО БЕЛОГОРСКИЙ СЕЛЬСОВЕТ					
Изм.	Кол.	Лист	Итого	Листов	Листов
1	1	1	1	1	1
Выполнен	Белогорский С.В.	07.21			
Проверен	Самойлов П.С.	07.21			
Исполнитель	Самойлов П.С.	07.21			
Исполнитель	Самойлов П.С.	07.21			
карта размещения объектов капитального строительства в границах п. Алабайтал сельсовет М 1:2500					
ООО "ЦРК ТЕОПАРТНЕР"					

ГЕНЕРАЛЬНЫЙ ПЛАН

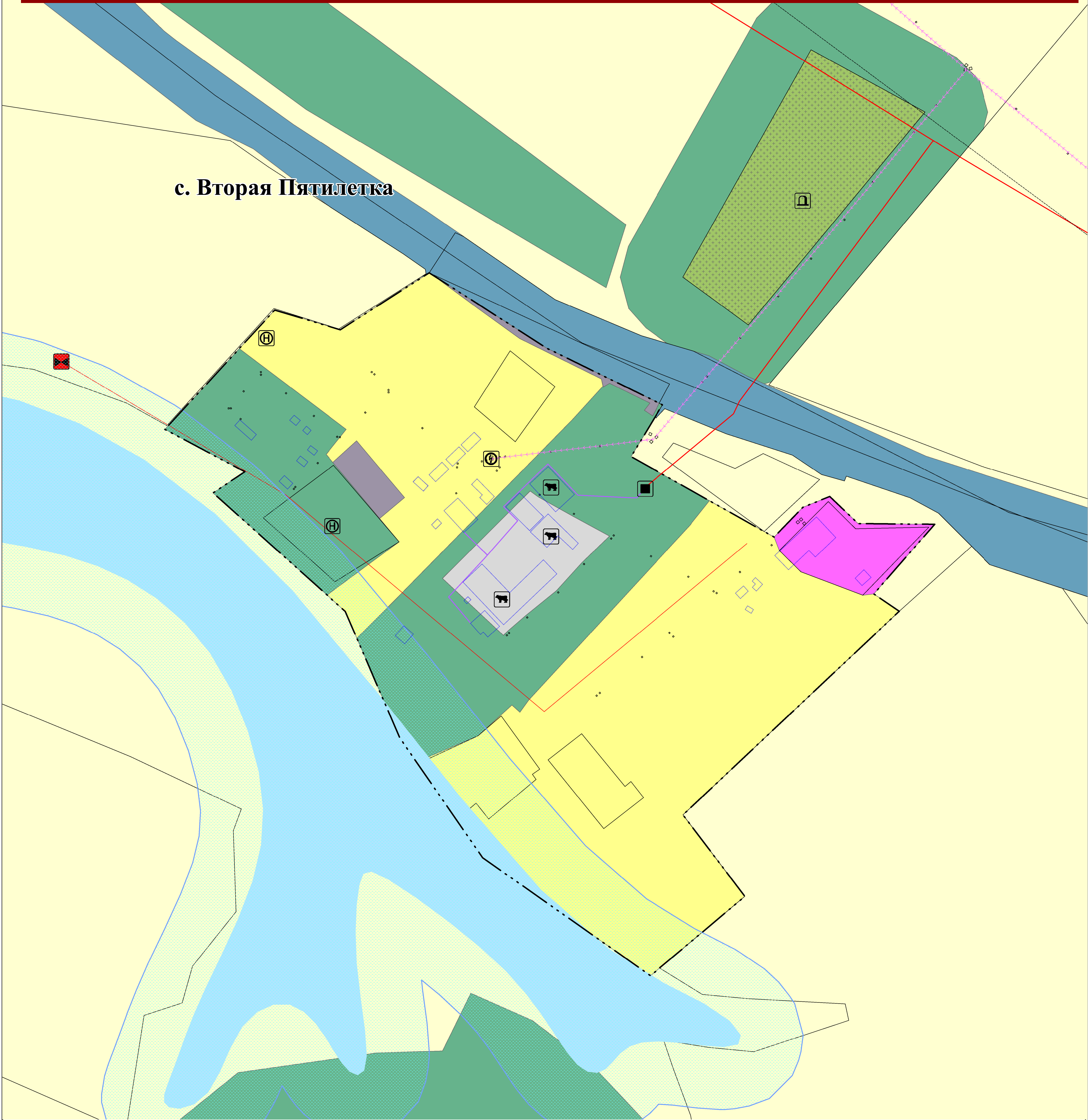
МО Белогорский сельсовет Беляевского района Оренбургской области

Карта размещения объектов капитального строительства

в границах с.Вторая Пятилетка

М 1:1500

с. Вторая Пятилетка



Условные обозначения:

Территориальные границы	Функциональные зоны в границах населенных пунктов
МО Белогорский сельсовет	Жилая
Населенного пункта	Общественно-деловая
Г/лв	Производственного использования
Озеро, пруд	Инженерной и транспортной инфраструктуры
Река, ручей	Специального назначения
	Охранная зона промышленных объектов
	1 пояс зоны санитарной охраны источников водоснабжения
	Санитарно-защитная зона промышленных объектов

местного значения	инженерной инфраструктуры
Объекты спорта	Иной объект связанный с производственной деятельностью
Детский лагерь	База отдыха
Дистанционная образовательная организация	Трансформаторная подстанция (ТП)
Образовательная организация	Газораспределительная станция (ГРС)
Лечебно-профилактическая медицинская организация	Котельная
Объект культурно-просветительного назначения	Сеть/линия водопровода
Объект культурно-досугового (облудного) типа	Водонапорная башня
Предприятие по обработке древесины	Очистные сооружения (КОС)
Производство текстильной, легкой промышленности	ЛПН 100 кВ
Алгоритмический объект	ЛПН 35 кВ
Объекты легкой промышленности	Газопровод распределительный высокого давления
Кладбище	Газопровод распределительный низкого давления
Объект утилизации, захоронения биологических отходов	Водопроток
Объекты капитального строительства транспортной инфраструктуры	Теплопровод распределительный (калорифиль)
Административные здания	Линия связи
Антропогенного значения	Линейный

56-06.1-22			
МО Белогорский сельсовет Беляевского района Оренбургской области			
Изм/Колу	Лист	Изд/Л	Подпись
Г/ИП	Брикер С.В.		07.21
Выполнил	Иргенишбаев Р.И.		07.21
Проверил	Самойлов П.С.		07.21
Н.контроль	Самойлов П.С.		07.21

ГЕНЕРАЛЬНЫЙ ПЛАН МО БЕЛОГОРСКИЙ СЕЛЬСОВЕТ		
Страница	Лист	Листов
П	15	26

Карта размещения объектов капитального строительства в границах п.Вторая пятилетка М 1:1500

ООО "ЦКР "ГЕОПАРТНЕР"

