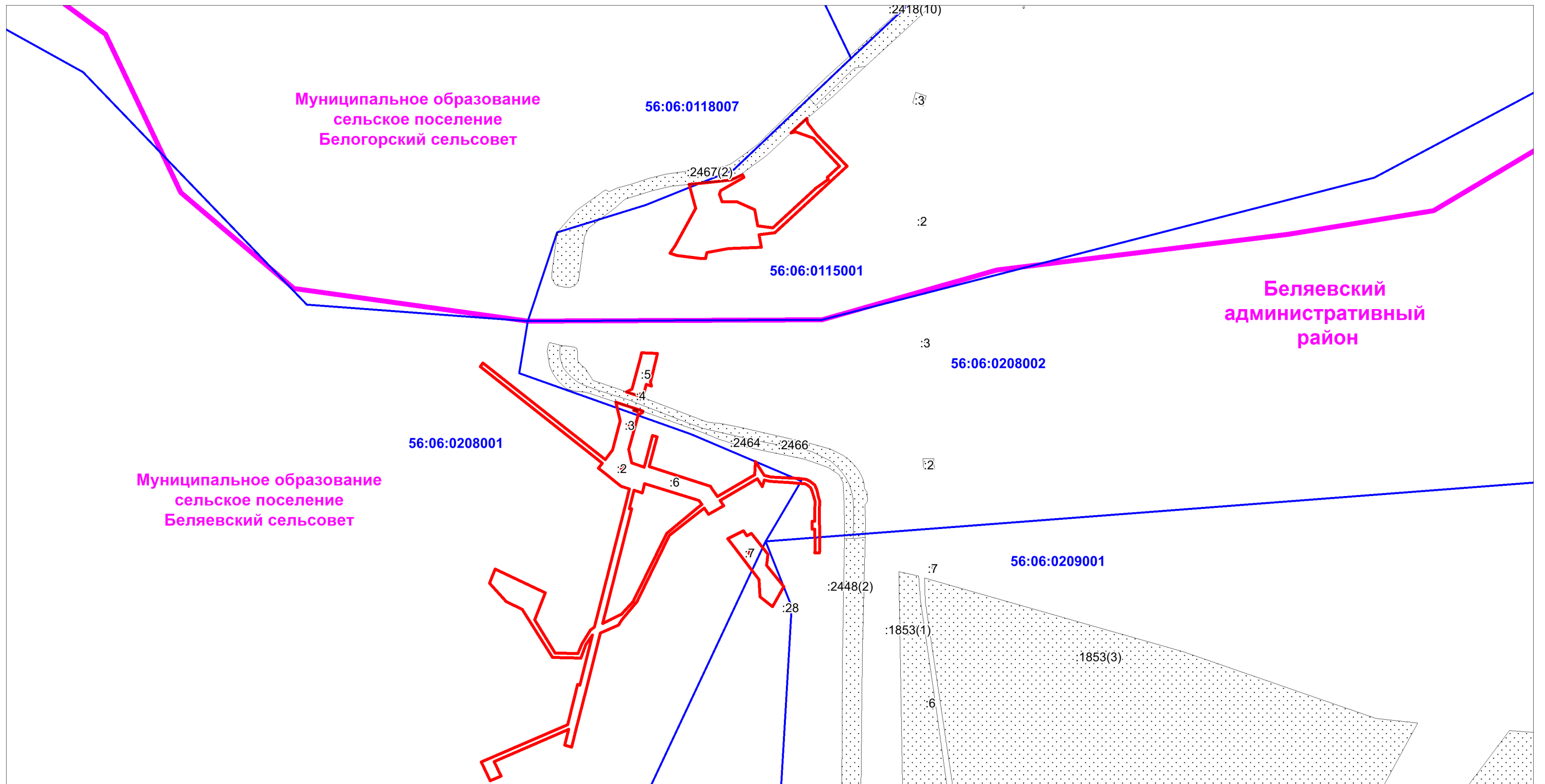






# Ситуационный план размещения линейного объекта



Масштаб 1:5000

## Условные обозначения:

-  Границы муниципальных образований, сведения о которых содержатся в ЕГРН
-  Границы кадастровых кварталов, сведения о которых содержатся в ЕГРН
-  Границы земельных участков, сведения о которых содержатся в ЕГРН
-  Границы территории, в отношении которой подготавливается проект межевания территории